

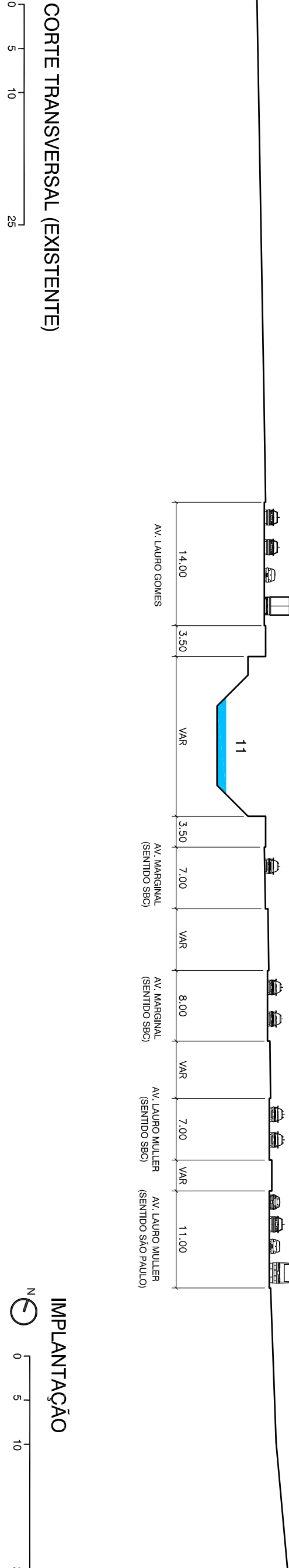
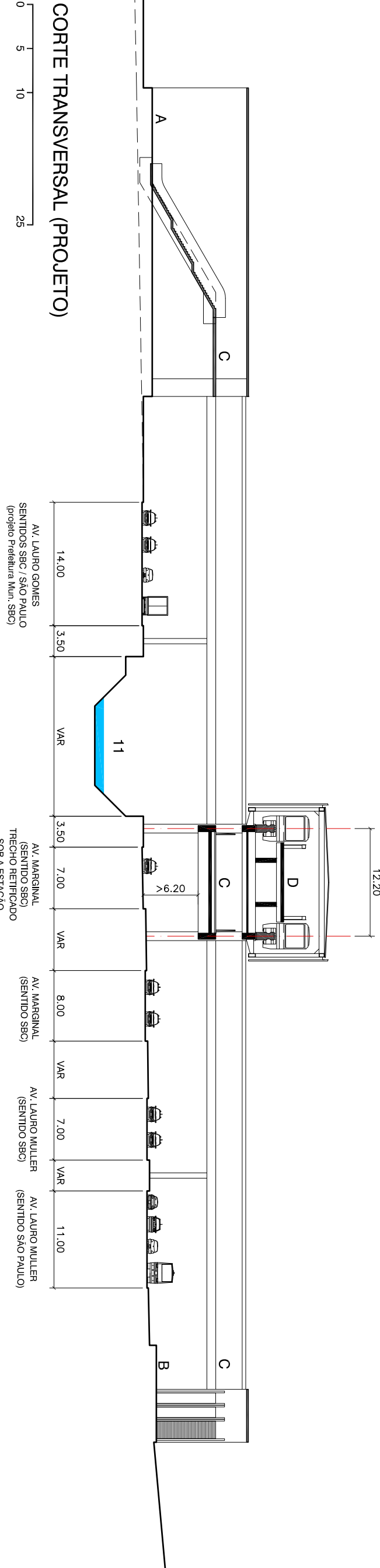
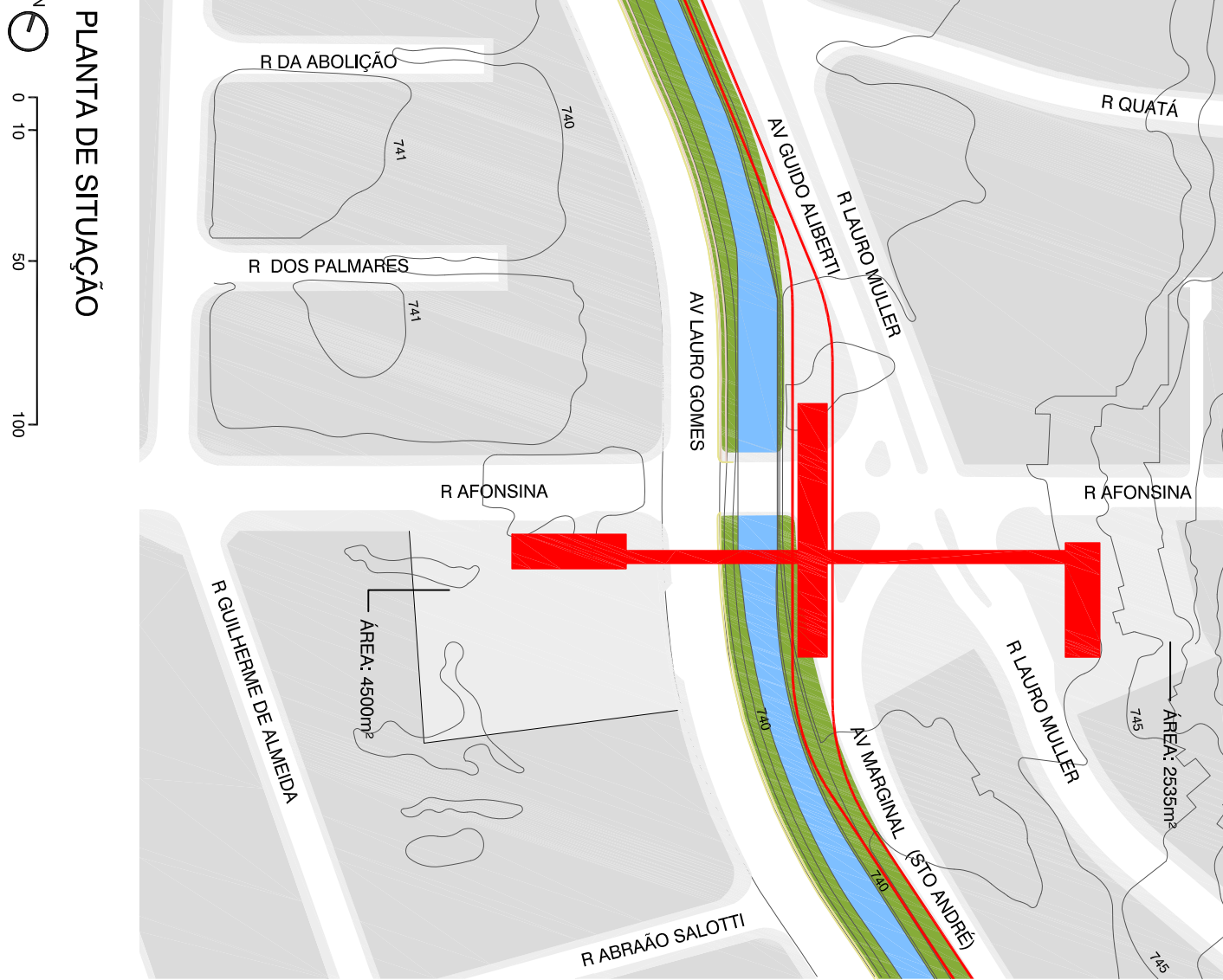
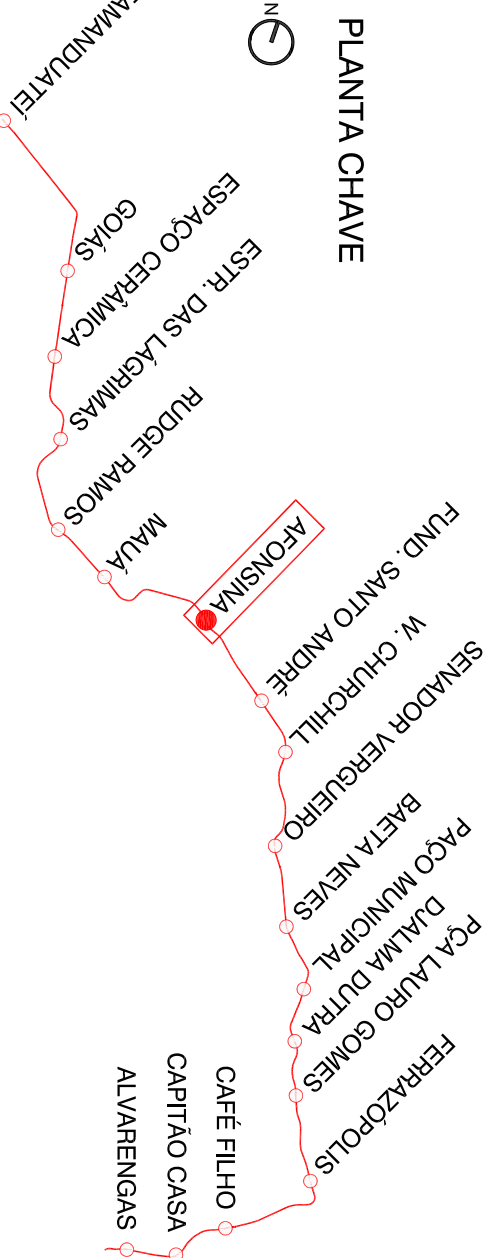
ESTAÇÃO AFONSINA (T01)

MEMORIAL DESCRITIVO

No cruzamento com a Rua Afonsina, a estação atende os dois lados do córrego dos meninos com acessos em passarela e integração porta a porta com as linhas de passagem.

O acesso leste, junto à esquina da Rua Afonsina e R. Lauro Muller está na cota 744,48m. O acesso oeste está implantado em taxa de desapropriação do lote, aproximadamente na cota 744,00m.

Está prevista a adequação do telhado do vão, cantileiros e passeios sob a estação.

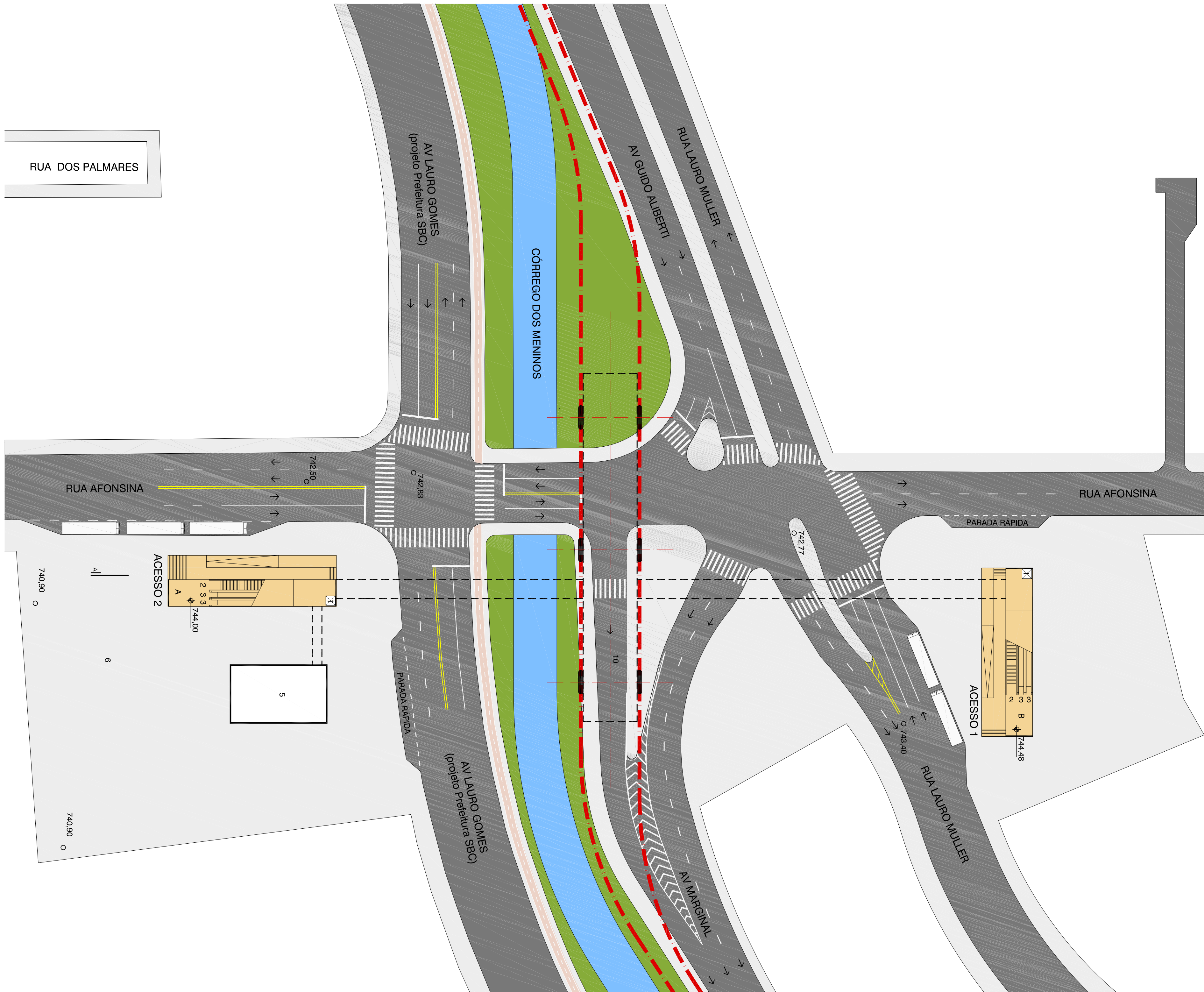


BASES GEOMÉTRICAS  
ORTOGON - EMPLANS - 2007  
GEOPLAN - 1974  
GOOGLE EARTH - 2009

LEGENDA

- 1 - ELEVADOR
  - 2 - ESCADA FIXA
  - 3 - ESCADA PLANTE
  - 4 - BOX DA VILA
  - 5 - APOIO OPERACIONAL
  - 6 - ÁREA REMANESCENTE DISPONÍVEL
  - 7 - BICICLETARIO
  - 8 - PARADA DE ÔNIBUS
  - 9 - PROTEÇÃO MEZANINO
  - 10 - VÁRÃO ADAPTADO NO TRECHO SOB ESTAÇÃO
- NÍVEL DE PROJETO
  - NÍVEL EXISTENTE
  - ALTERAÇÃO DO SÍT.
  - VÍDEO EXISTENTE
  - CICLOVIA OU CICLOFAIXA
- A - ACESSO NÍVEL 744,00
  - B - ACESSO NÍVEL 744,48
  - C - MEZANINO NÍVEL 751,20
  - F - PLATAFORMA NÍVEL 758,88

Fonte: Estação Afonsina - Projeto Funcional do Metrô Leve, fornecido pelo cliente.



LINHA 18 - BRONZE  
TRECHO TAMANDUATEI / ALVARENGAS

ESTAÇÃO AFONSINA



EA-T01A - Estudo de Impacto Ambiental  
e Relatório de Impacto Ambiental

RT-18.00.00.00/8N4-013

CODIGO	EMISSÃO	FOLHA
Figura 7.3.1.3-12	Março / 2012	01
APROVAÇÃO	VERIFICAÇÃO	REV.
/	/	0

